

Mar del Plata
Administración y fábrica

Av. Luro 6463
(0223) 477-3318 / 3850
Fax (0223) 477-1048

www.jalil.com.ar
publicidad@jalil.com.ar

Buenos Aires

Paraguay 647 Piso n°11
(011) 4311-1829

JALIL 

**LAS MEJORES
UBICACIONES**
en cada zona
de la ciudad.

Playas del sur

Faro

Punta Mogotes

Puerto

Alem

Centro

Av. P. Luro

Av. Constitución

Ruta N° 2

Aeropuerto


ubicación de nuestros
espacios publicitarios



Plano de ubicación general en Mar del Plata



 Ruta N° 2 de Av. Constitución a Av. Luro - Av. Constitución de Ruta N° a la costa.




C08 - Ruta 2

Ubicación: Roind Point Ruta Nacional nº 2 y Av. Constitución.

Medidas: 10m x 8m

Características: excelente cartel frontlight, iluminado con proyectores de mercurio alogenado. Principal acceso a la ciudad. Concentra el 90 % del flujo de ingreso de visitantes que lo realizan en automóvil, omnibus y avión.




C09 - Roind Point Ruta nº2 y Av. Constitución.

Ubicación: Ruta Nacional nº2 y Av. Constitución.

Medidas: 10m x 14m

Características: Excelente frontlight. Iluminado con proyectores de mercurio halogenado. Circulación vehicular lenta donde deriva el tránsito hacia Ruta Nacional nº 2. Principal acceso a la ciudad. Concentra el 90% de ingreso de visitantes. además, capta público ABC1 proveniente del Aeropuerto Mar del Plata. Tiene también excelente visión desde la Ruta Nacional nº2 hacia Av. Constitución.





C11 - Ruta 2

Ubicación: Ruta Nacional nº2 y Av. Constitución.

Medidas: 10m x 7m

Características: Excelente frontlight, iluminado con proyectores de mercurio halogenado. Circulación vehicular lenta donde deriva el tránsito hacia Av. Constitución y/o Av. Champagnat. Principal acceso a la ciudad. Concentra el 90% de ingreso de visitantes que lo realizan en automóvil, ómnibus y avión. Capta público ABC1 proveniente del Aeropuerto Mar del Plata.



C12 - Ruta 2

Ubicación: Rond point Av. Champagnat y calle 25 de Mayo.

Medidas: 10m x 8m.

Características: Importante cartel frontlight, iluminado con proyectores de mercurio halogenado. Capta circulación proveniente de Ruta 2 y Ruta 226. Punto, Rond Point donde se produce reducción de velocidad vehicular posibilitando la atención del conductor y acompañantes.





JALIL

C10 - Ruta 2

Ubicación: Roint Point Ruta Nacional nº 2 y Av. constitución.

Medidas: 15m x 10m

Características: Columna de 1,2m de diámetro, que eleva la cartelera a una altura de 12m. Iluminada por artefactos de mercurio halogenado. Principal acceso a la ciudad. Concentra el 90% de flujo de ingreso de visitantes que lo realizan en automóvil, ómnibus y avión. Capta público ABC1 proveniente del Aeropuerto de Mar del Plata.



C13 - Ruta 2

Ubicación: Rond Point Av. Champagnat y Av. Luro.

Medidas: 15m x 6m.

Características: Espectacular fronlight iluminado por proyectores de mercurio halogenado. Amplia visión desde ambas avenidas. Libre de interferencias. Posee marco perimetral en relieve. Capta circulación proveniente de Ruta 2 y Ruta 226. Punto Rond Point donde se produce reducción de velocidad vehicular posibilitando la atención del conductor y acompañantes.





D01b - Ruta 226

Ubicación: Av. Luro 6463 acceso a la ciudad de Mar del Plata.

Medidas: 7m x 7m

Características: Fronlight doble faz. Iluminado con proyectores de mercurio halogenado. Posee marco perimetral en relieve. Libre de interferencias sobre terraza. Visión desde 1.000 metros ambas faces. Importante ingreso y egreso de la ciudad por Ruta 226. Zona de importante circulación vehicular. Tránsito lento por existencia de semáforos.






D01a - Ruta 226

Ubicación: Av. Luro 6463 camino a Balcarce - Tandil

Medidas: 7m x 7m

Características: Frontlight doble faz. Iluminado con proyectores de mercurio halogenado. Posee marco perimetral en relieve. Libre de interferencias sobre terraza. Visión desde 1.000 metros ambas faces. Importante ingreso y egreso de la ciudad por Ruta 226. Zona de importante circulación vehicular. Tránsito lento por existencia de semáforos.



FO1 - Av. Constitución.

Ubicación: Av. Constitución esq. J. Gorriti

Medidas: 7m x 7m

Características: Importante cartel por dimensiones y ubicación. Iluminado con proyectores de mercurio halogenado. Zona de movimiento nocturno tradicional de Mar del Plata. Locales bailables, restaurantes y pubs concentran a público de todas las edades. Arteria de ingreso a la ciudad. Barrio densamente poblado.






F02 - Av. Constitución

Ubicación: Av. Constitución circulación al centro

Medidas: 7m X 7m

Características: Frontlight iluminado con proyectores de mercurio halogenado. Zona comercial y turística. Circulación vehicular obligatoria a playas de La Perla y el centro.



F03 - Av. Constitución

Ubicación: Av. Constitución circulación a Ruta nº2

Medidas: 7m X 7m

Características: Frontlight iluminado con proyectores de mercurio halogenado. Zona comercial y turística. Circulación vehicular obligatoria salida de Mar del Plata por Ruta nº2.





F04 - Costa - Av. Constitución.

Ubicación: Félix U. Camet 817

Medidas: 10m x 8m

Características: Frontlight iluminado con proyectores de mercurio halogenado. Con marco perimetral en relieve. Libre de interferencias sobre terraza a 20 mt. de altura. Paseo costero y camino obligado hacia Av. Constitución, Playas del Norte, Santa Clara de Mar y Ruta nº11. Hay semáforos que producen lenta circulación vehicular.

**Lo invitamos a nuestro showroom en Mar del Plata
donde exponemos modelos e imágenes de los trabajos realizados.
Ud, podrá elegir las mejores ubicaciones de vía pública y recibirá la
información necesaria para llevar a cabo su proyecto**

Lo esperamos.



Mar del Plata | Administración y fábrica: Av. Luro 6463 | Teléfono: (0223) 477-3318/3850 | Telefax: (0223) 477-1048
Buenos Aires: Paraguay 647 Piso nº 11 | Telefax: (011) 4311-1829 | www.jalil.com.ar | publicidad@jalil.com.ar